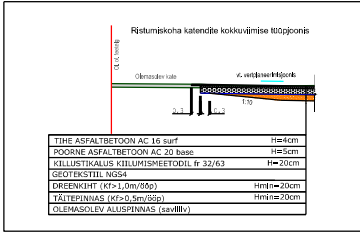
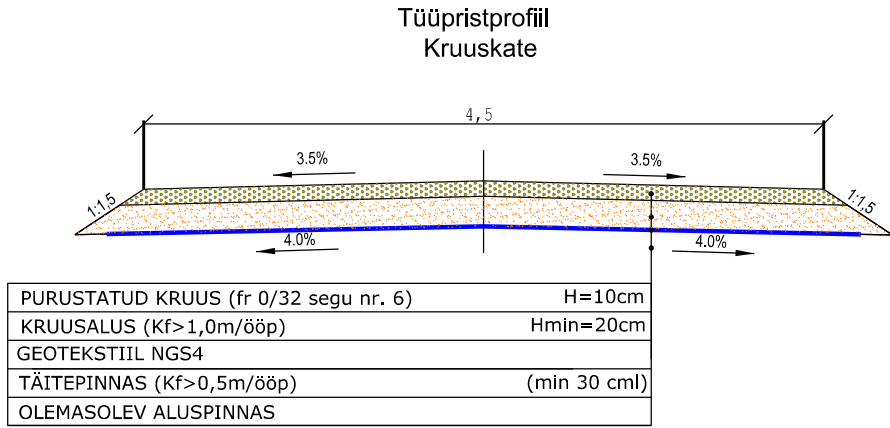
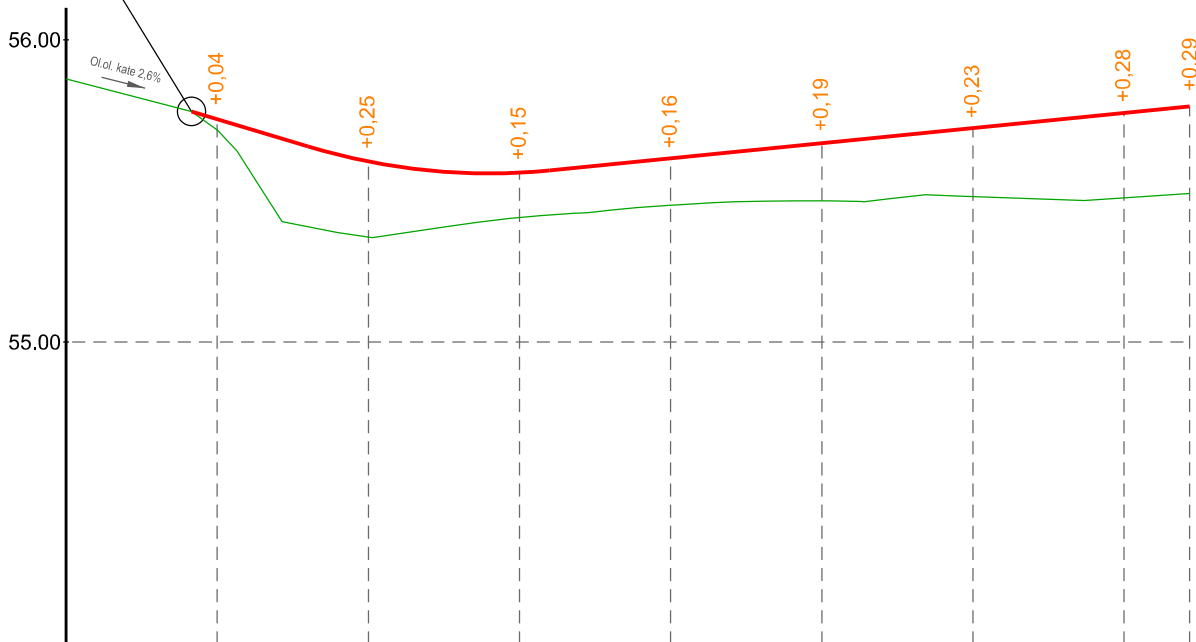
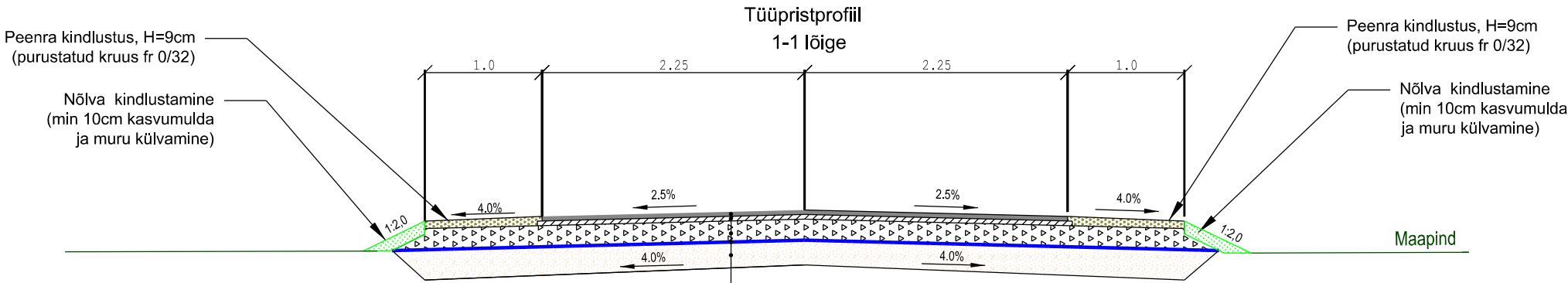


Niiskuspaikkonna tüüp		II									
Projekt. andmed	Ristprofiili tüüp	vasakul									
		paremal									
Kalle, %, vertikaalköver, m			-0,4	3,0%	R=200	1,0%	21	-37			
Tee telje kõrgusmärk, m			55,74	55,60	55,56	55,61	55,66	55,71	55,76	55,78	
Olemasolevad andmed	Maapinna kõrgusmärk, m		55,70	55,35	55,41	55,45	55,47	55,48	55,48	55,49	
	Vahekaugus, m		5	5	5	5	5	5	5	2	
			0+00	0+10	0+20	0+30	0+37				
Piket Sirged ja kõverad plaanil Kilomeetrid			12,55		N - 141°21' R - 25,00 K - 16,93			7,69			



M 1:200 Hor.
M 1:20 Vert.



Nr.	TELLIA/CLIENT	Maatervendus OÜ
	OBJEKT/OBJECT	Jõgeva maakond, Jõgeva vald, Härjanurme küla, rigitee 14150 Paiküla-Puurmani
	LÕIK/SECTION	Mahasõidukohat Pedja teele (km 10,242)
	KUUPÄEV/DATE	10.11.2025
	JOONISE NIMETUS/DRAWING NAME	Mahasõidu piki- ja tüüpristlõiked
	JOONISE NR/ DRAWING NO	PP-25-41
	PROJ ETAPP/DESIGN STAGE	Põhiprojekt
	MOOT/SCALE	1:200, 1:20, 1:50
	REV	0